

Выписка из Единого государственного реестра недвижимости об объекте недвижимости  
Сведения о характеристиках объекта недвижимости

На основании запроса от 01.09.2020 г., поступившего на рассмотрение 01.09.2020 г., сообщаем, что согласно записи Единого государственного реестра недвижимости:

Земельный участок			
<small>(на объект недвижимости)</small>			
Лист №	Раздела 1	Всего листов раздела 1	Всего листов выписки
01.09.2020	№ 99/2020/345740788		
Кадастровый номер:		29:22:040213:7	

Номер кадастрового квартала:	29.22.040213
Дата присвоения кадастрового номера:	10.03.1999
Ранее присвоенный государственный учетный номер:	Кадастровый номер: 29.22.040213.0007
Адрес:	обл. Архангельская, г. Архангельск, Октябрьное шоссе, дом 9, строение 1
Площадь:	2693 +/- 16 кв. м
Кадастровая стоимость, руб.:	6792706.14
Кадастровые номера расположенных в пределах земельного участка объектов недвижимости:	29.22.040213:190
Кадастровые номера объектов недвижимости, из которых образован объект недвижимости:	данные отсутствуют
Кадастровые номера образованных объектов недвижимости:	данные отсутствуют
Сведения о включении объекта недвижимости в состав предприятия как имущественного комплекса:	

Государственный регистратор	подпись	ФГИС ЕГРН
полное наименование должности	М.П.	инициалы, фамилия

Выписка из Единого государственного реестра недвижимости об объекте недвижимости  
Сведения о характеристиках объекта недвижимости

Земельный участок			
<small>(на объект недвижимости)</small>			
Лист №	Раздела 1	Всего листов раздела 1	Всего листов выписки
01.09.2020	№ 99/2020/345740788		
Кадастровый номер:		29:22:040213:7	

Условный номер земельного участка:	данные отсутствуют
Сведения о принятии акта и (или) заключении договора, предусматривающих предоставление в соответствии с земельным законодательством исполнительным органом государственной власти или органом местного самоуправления находящегося в государственной или муниципальной собственности земельного участка для строительства нового дома социального использования или нового дома коммерческого использования:	данные отсутствуют
Сведения о том, что земельный участок или земельные участки образованы на основании решения об изъятии земельного участка и (или) расположенного на нем объекта недвижимости для государственных или муниципальных нужд:	данные отсутствуют
Сведения о том, что земельный участок образован из земель или земельного участка, государственная собственность на которые не разграничена:	данные отсутствуют
Сведения о наличии земельного спора о местоположении границ земельных участков:	данные отсутствуют
Статус записи об объекте недвижимости:	Сведения об объекте недвижимости имеют статус "актуальные, ранее учтенные"
Особые отметки:	Сведения о видах разрешенного использования имеют статус «Актуальные незаисключительные». Право (ограниченное право, обременение объекта недвижимости) зарегистрировано на данный объект недвижимости с видами разрешенного использования отсутствуют. Сведения необходимые для заполнения раздела 3.1 отсутствуют.
Получатель выписки:	АДМИНИСТРАЦИЯ МУНИЦИПАЛЬНОГО ОБРАЗОВАНИЯ ГОРОДА АРХАНГЕЛЬСКА

Государственный регистратор	подпись	ФГИС ЕГРН
полное наименование должности	М.П.	инициалы, фамилия

Выписка из Единого государственного реестра недвижимости об объекте недвижимости  
Сведения о характеристиках объекта недвижимости


Земельный участок			
<small>(на объект недвижимости)</small>			
Лист №	Раздела 1	Всего листов раздела 1	Всего листов выписки
01.09.2020	№ 99/2020/345740788		
Кадастровый номер:		29:22:040213:7	

Категория земель:	Земли населенных пунктов
Виды разрешенного использования:	для эксплуатации автозаправочной станции стационарного типа на 4 топливно-раздаточных колонки
Сведения о кадастровом номере:	данные отсутствуют
Сведения о лесах, водных объектах и об иных природных объектах, расположенных в пределах земельного участка:	данные отсутствуют
Сведения о том, что земельный участок полностью или частично расположен в границах зоны с особыми условиями использования территории или территории объекта культурного наследия:	данные отсутствуют
Сведения о том, что земельный участок расположен в границах особой экономической зоны, территории опережающего социально-экономического развития, зоны территориального развития в Российской Федерации, инновационной зоны:	данные отсутствуют
Сведения о том, что земельный участок расположен в границах особо охраняемой природной территории, охотничьих угодий, лесничества, лесопарков:	данные отсутствуют
Сведения о результатах проведения государственного земельного надзора:	данные отсутствуют
Сведения о расположении земельного участка в границах территории, в отношении которой утвержден проект межевания территории:	данные отсутствуют


Государственный регистратор	подпись	ФГИС ЕГРН
полное наименование должности	М.П.	инициалы, фамилия


Государственный регистратор	подпись	ФГИС ЕГРН
полное наименование должности	М.П.	инициалы, фамилия


Земельный участок		код объекта недвижимости	
Лист №	Раздела 2	Всего листов раздела 2 1	Всего разделов: _____
01.09.2020 № 99/2020/348740788		Всего листов выписки: _____	
Кадастровый номер:	29-22-040213-7		
1. Правообладатель (правообладатели):	1.1 Общество с ограниченной ответственностью "Танфиль-АЭС-Земля", ИНН 5009053687		
2. Вид, номер и дата государственной регистрации права:	2.1 Собственность, № 29-29-01127/2013-239 от 14.11.2013		
3. Ограниченные права и обременения объекта недвижимости:	не зарегистрированы		
4. Договоры участия в долевом строительстве:	данные отсутствуют		
5. Записи в судебном порядке права требования:	данные отсутствуют		
6. Сведения о возражении в отношении зарегистрированного права:	данные отсутствуют		
7. Сведения о наличии решений об изъятии объекта недвижимости для государственных и муниципальных нужд:	данные отсутствуют		
8. Сведения о неизменности государственной регистрации без личного участия правообладателя или его законного представителя:	данные отсутствуют		
9. Претензии и сведения о наличии поступающих, но не рассмотренных заявлений о проведении государственной регистрации права (претенда, претензии права), ограниченные права или обременения объекта недвижимости, сделки в отношении объекта недвижимости:	данные отсутствуют		
10. Сведения об осуществлении государственной регистрации сделки, права, ограниченного права без необходимого в силу закона согласия третьего лица, органа:	данные отсутствуют		
11. Сведения о неизменности государственной регистрации перехода, прекращения, ограничения права на земельный участок из земель сельскохозяйственного назначения:	данные отсутствуют		
Государственный регистратор		ФГИС ЕГРН	
полное наименование должности		подпись	
		инициалы, фамилия	
		М.П.	

Земельный участок		код объекта недвижимости	
Лист №	Раздела 3	Всего листов раздела 3 1	Всего разделов: _____
01.09.2020 № 99/2020/348740788		Всего листов выписки: _____	
Кадастровый номер:	29-22-040213-7		
План (чертёж, схема) земельного участка			
			
Масштаб 1: данные отсутствуют		Условные обозначения:	
Государственный регистратор		ФГИС ЕГРН	
полное наименование должности		подпись	
		инициалы, фамилия	
		М.П.	

Земельный участок		код объекта недвижимости		
Лист №	Раздела 3.2	Всего листов раздела 3.2 1	Всего разделов: _____	
01.09.2020 № 99/2020/348740788		Всего листов выписки: _____		
Кадастровый номер:	29-22-040213-7			
Сведения о характерных точках границы земельного участка				
Система координат: МСК-29 зона 2				
Зона №				
Номер точки	Координаты		Описание закреплённых на местности	Средняя квадратическая погрешность, определяемая координат характерных точек (правда) земельного участка, м
	X	Y		
1	2	3	4	5
1	653564.85	2521905.14	данные отсутствуют	данные отсутствуют
2	653567.05	2521888.66	данные отсутствуют	данные отсутствуют
3	654021.91	2521953.19	данные отсутствуют	данные отсутствуют
4	654026.62	2521981.47	данные отсутствуют	данные отсутствуют
5	654018.55	2521965.77	данные отсутствуют	данные отсутствуют
6	654016.25	2521961.4	данные отсутствуют	данные отсутствуют
7	653991.58	2521974.35	данные отсутствуют	данные отсутствуют
Государственный регистратор		ФГИС ЕГРН		
полное наименование должности		подпись		
		инициалы, фамилия		
		М.П.		

Земельный участок		код объекта недвижимости	
Лист №	Раздела 4	Всего листов раздела 4 1	Всего разделов: _____
01.09.2020 № 99/2020/348740788		Всего листов выписки: _____	
Кадастровый номер:	29-22-040213-7		
План (чертёж, схема) части земельного участка		Учётный номер части: 29.22.040213.7/4	
			
Масштаб 1: данные отсутствуют		Условные обозначения:	
Государственный регистратор		ФГИС ЕГРН	
полное наименование должности		подпись	
		инициалы, фамилия	
		М.П.	

Земельный участок		код объекта недвижимости	
Лист №	Раздела 4	Всего листов раздела 4 1	Всего разделов: _____
01.09.2020 № 99/2020/348740788		Всего листов выписки: _____	
Кадастровый номер:	29-22-040213-7		
План (чертёж, схема) части земельного участка		Учётный номер части: 29.22.040213.7/4	
			
Масштаб 1: данные отсутствуют		Условные обозначения:	
Государственный регистратор		ФГИС ЕГРН	
полное наименование должности		подпись	
		инициалы, фамилия	
		М.П.	

Земельный участок		код объекта недвижимости	
Лист №	Раздела 4	Всего листов раздела 4 1	Всего разделов: _____
01.09.2020 № 99/2020/348740788		Всего листов выписки: _____	
Кадастровый номер:	29-22-040213-7		
План (чертёж, схема) части земельного участка		Учётный номер части: 29.22.040213.7/4	
			
Масштаб 1: данные отсутствуют		Условные обозначения:	
Государственный регистратор		ФГИС ЕГРН	
полное наименование должности		подпись	
		инициалы, фамилия	
		М.П.	

Земельный участок		код объекта недвижимости	
Лист №	Раздела 4.1	Всего листов раздела 4.1 1	Всего разделов: _____
01.09.2020 № 99/2020/348740788		Всего листов выписки: _____	
Кадастровый номер:	29-22-040213-7		
Учётный номер части	Площадь (кв.м)	Содержание ограничений в использовании или обременении права на объект недвижимости или обременения объекта недвижимости	
1	2	3	
4	517	Ограничение права на земельный участок, предусмотренное статьями 56, 56.1 Земельного кодекса Российской Федерации, карта(плана) зоны с особыми условиями использования территорий(ЗОН) "Охранная зона ВЛ-110 кВ "Двина - 1,2" № 6И от 04.03.2014, срок действия: 25.06.2015	
4	517	Ограничение права на земельный участок, предусмотренное статьями 56, 56.1 Земельного кодекса Российской Федерации, карта(плана) зоны с особыми условиями использования территорий(ЗОН) "Охранная зона ВЛ-110 кВ "Двина - 1,2" № 6И от 04.03.2014	
4	517	Ограничение права на земельный участок, предусмотренное статьями 56, 56.1 Земельного кодекса Российской Федерации, карта(плана) зоны с особыми условиями использования территорий(ЗОН) "Охранная зона ВЛ-110 кВ "Двина - 1,2" № 6И от 04.03.2014, срок действия: 25.06.2015	
Государственный регистратор		ФГИС ЕГРН	
полное наименование должности		подпись	
		инициалы, фамилия	
		М.П.	

Земельный участок		код объекта недвижимости			
Лист №	Раздела 4.2	Всего листов раздела 4.2 1	Всего разделов: _____		
01.09.2020 № 99/2020/348740788		Всего листов выписки: _____			
Кадастровый номер:	29-22-040213-7				
Сведения о характерных точках границы части (частей) земельного участка					
Учётный номер части: 4					
Система координат: МСК-29 зона 2					
Зона №					
Номер точки	Координаты, м			Описание закреплённых на местности	Средняя квадратическая погрешность, определяемая координат характерных точек границы части земельного участка, м
	X	Y			
1	2	3	4	5	6
3	654021.91	2521953.19	данные отсутствуют	данные отсутствуют	данные отсутствуют
3	654021.91	2521953.19	данные отсутствуют	данные отсутствуют	0.1
3	654021.91	2521953.19	данные отсутствуют	данные отсутствуют	данные отсутствуют
4	654026.62	2521981.47	данные отсутствуют	данные отсутствуют	данные отсутствуют
4	654026.62	2521981.47	данные отсутствуют	данные отсутствуют	0.1
4	654026.62	2521981.47	данные отсутствуют	данные отсутствуют	данные отсутствуют
5	654018.55	2521965.77	данные отсутствуют	данные отсутствуют	данные отсутствуют
5	654018.55	2521965.77	данные отсутствуют	данные отсутствуют	0.1
5	654018.55	2521965.77	данные отсутствуют	данные отсутствуют	данные отсутствуют
6	654016.25	2521961.4	данные отсутствуют	данные отсутствуют	данные отсутствуют
6	654016.25	2521961.4	данные отсутствуют	данные отсутствуют	0.1
6	654016.25	2521961.4	данные отсутствуют	данные отсутствуют	данные отсутствуют
7	653991.58	2521974.35	данные отсутствуют	данные отсутствуют	данные отсутствуют
7	653991.58	2521974.35	данные отсутствуют	данные отсутствуют	0.1
7	653991.58	2521974.35	данные отсутствуют	данные отсутствуют	данные отсутствуют
7	653991.58	2521974.35	данные отсутствуют	данные отсутствуют	данные отсутствуют
8	654017.46	2521944.95	данные отсутствуют	данные отсутствуют	данные отсутствуют
Государственный регистратор		ФГИС ЕГРН			
полное наименование должности		подпись			
		инициалы, фамилия			
		М.П.			

